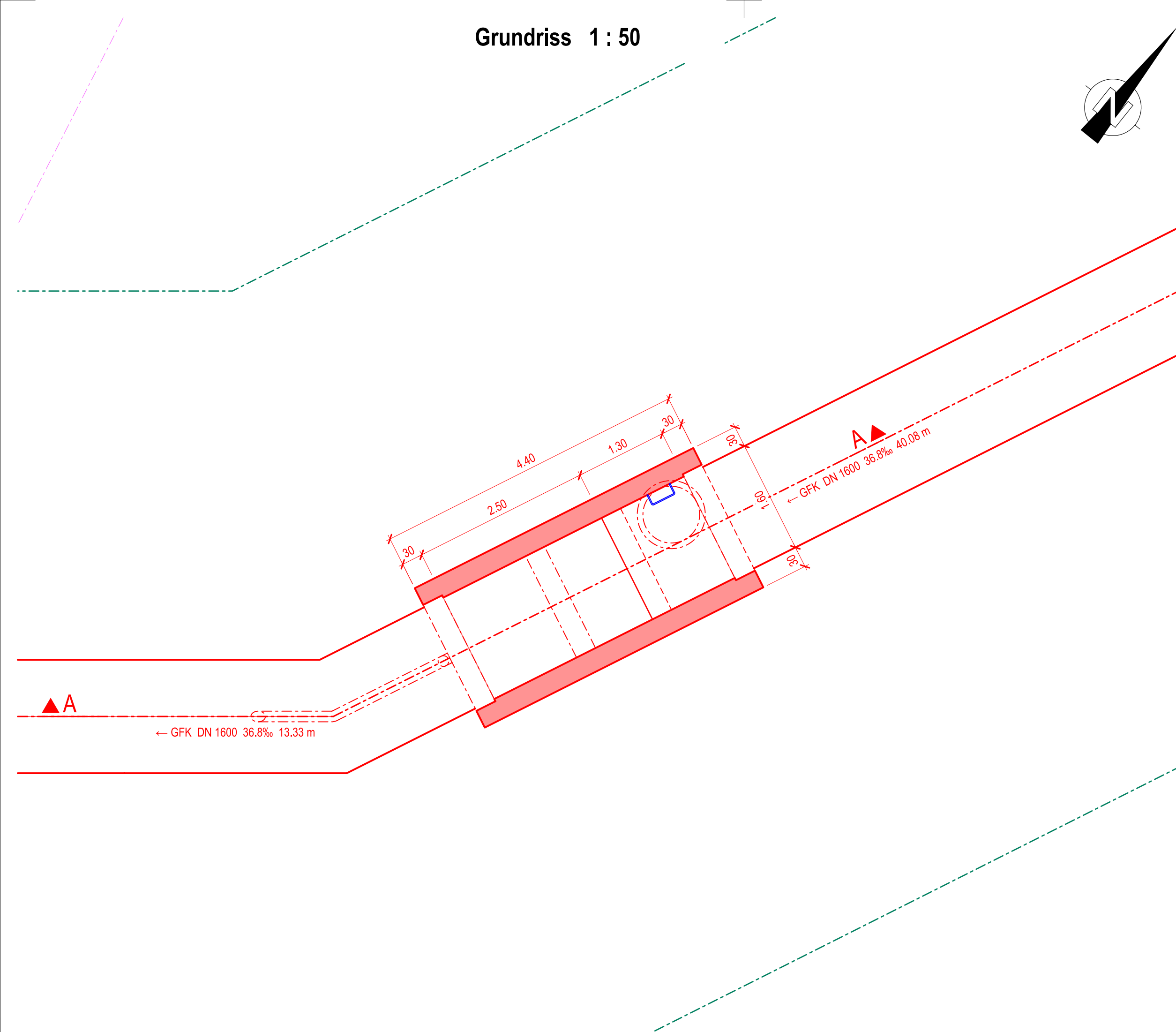
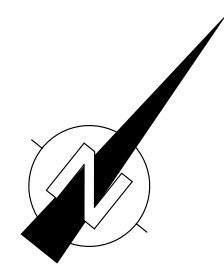
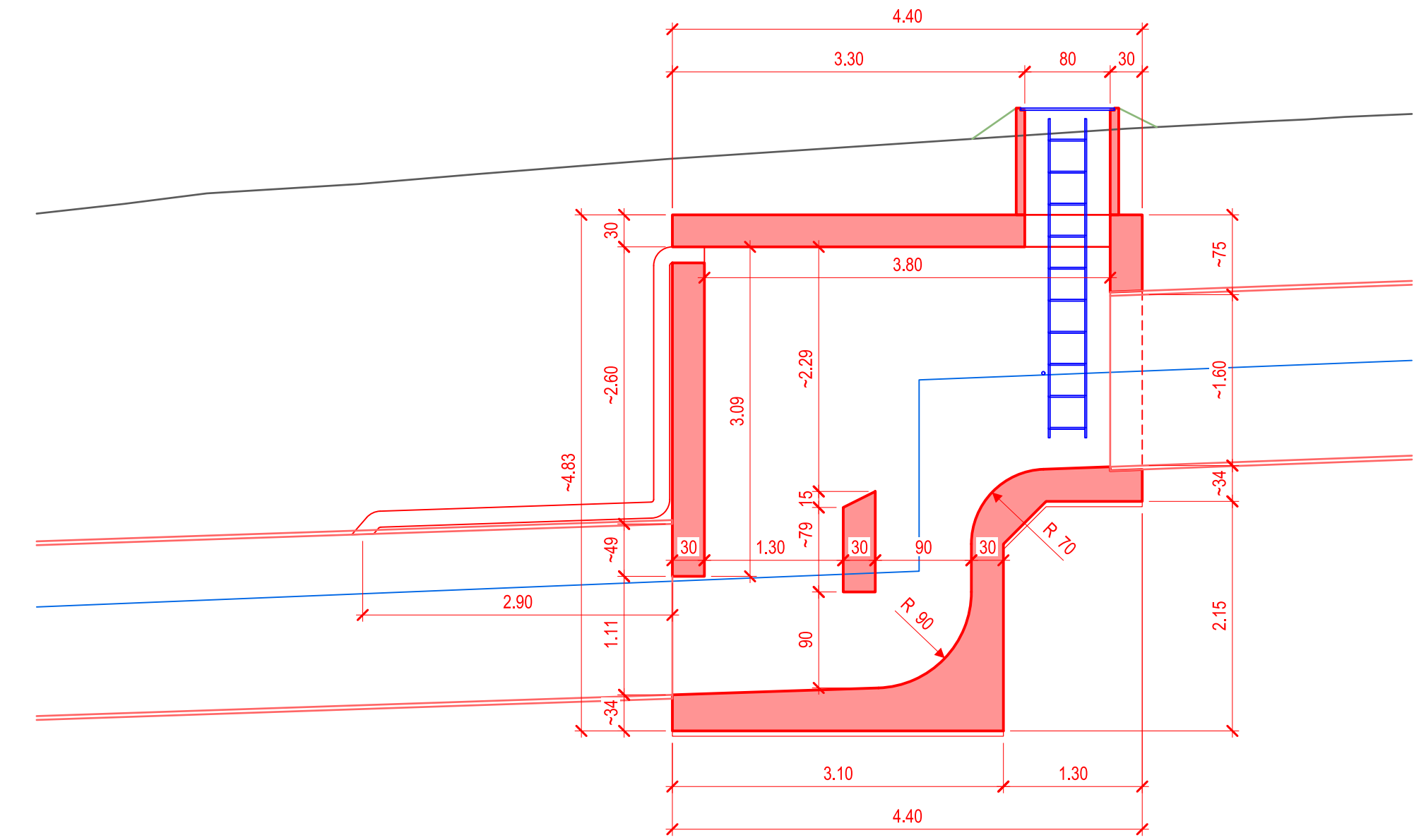


Grundriss 1 : 50



Schnitt A - A 1:50



Horizont = 462.00 m ü. M.



Oberingenieurkreis III
Tiefbauamt
des Kantons Bern

Ille arrondissement
d'ingénieur en chef
Office des ponts et
chaussées
du canton de Berne

Wasserbauplan
Beilage 2.4-4

Gemeinde	Ins	Datum Dossier	20.01.2023
Erfüllungspflichtiger	Gemeinde Ins	Revidiert	
Gewässernummer	73321	Projektnummer	20389
Gewässer	Dorfbach	Plandatum	20.01.2023
Plan-Nr.	20389.33_904	Format	60 x 84

Wasserbauplan Dorfbach, Ins

Bauprojekt

Unterlage: Detailplan Fallschacht / Auslaufbauwerk 1 : 50

Genehmigung

Projektverfassende
Gruner AG
Industriestrasse 1
CH-3052 Zollikofen
T +41 31 544 24 24
zollikofen@gruner.ch

Wasserbauplan genehmigung :

Revisionen		Datum	Gez.	Gep.	Visiert
-	Erstellt	20.01.2023	caya/hans	stfa	stfa
A					
B					
C					