

## Genehmigungsvermerke

Mitwirkung vom 5. Juli – 5. August 2013  
Vorprüfung vom

Publikation im amtlichen Anzeiger vom  
Öffentliche Auflage vom

Einspracheverhandlungen am  
Erledigte Einsprachen  
Unerledigte Einsprachen  
Rechtsverwahrungen

Beschlossen durch den Gemeinderat am  
Beschlossen durch die Gemeindeversammlung am  
Präsident Sekretär

U. Hunziker M. Boss

Die Richtigkeit dieser Angaben bescheinigt:  
Ins,

Gemeindeschreiber

M. Boss

**Genehmigt durch das kantonale Amt für  
Gemeinden und Raumordnung**

MITWIRKUNG / VORPRÜFUNG

**Einwohnergemeinde Ins**

**Zonenplanänderung «Coop»**

---

Zonenplanausschnitt 1:1000

Die Zonenplanänderung besteht aus:

- Zonenplanausschnitt

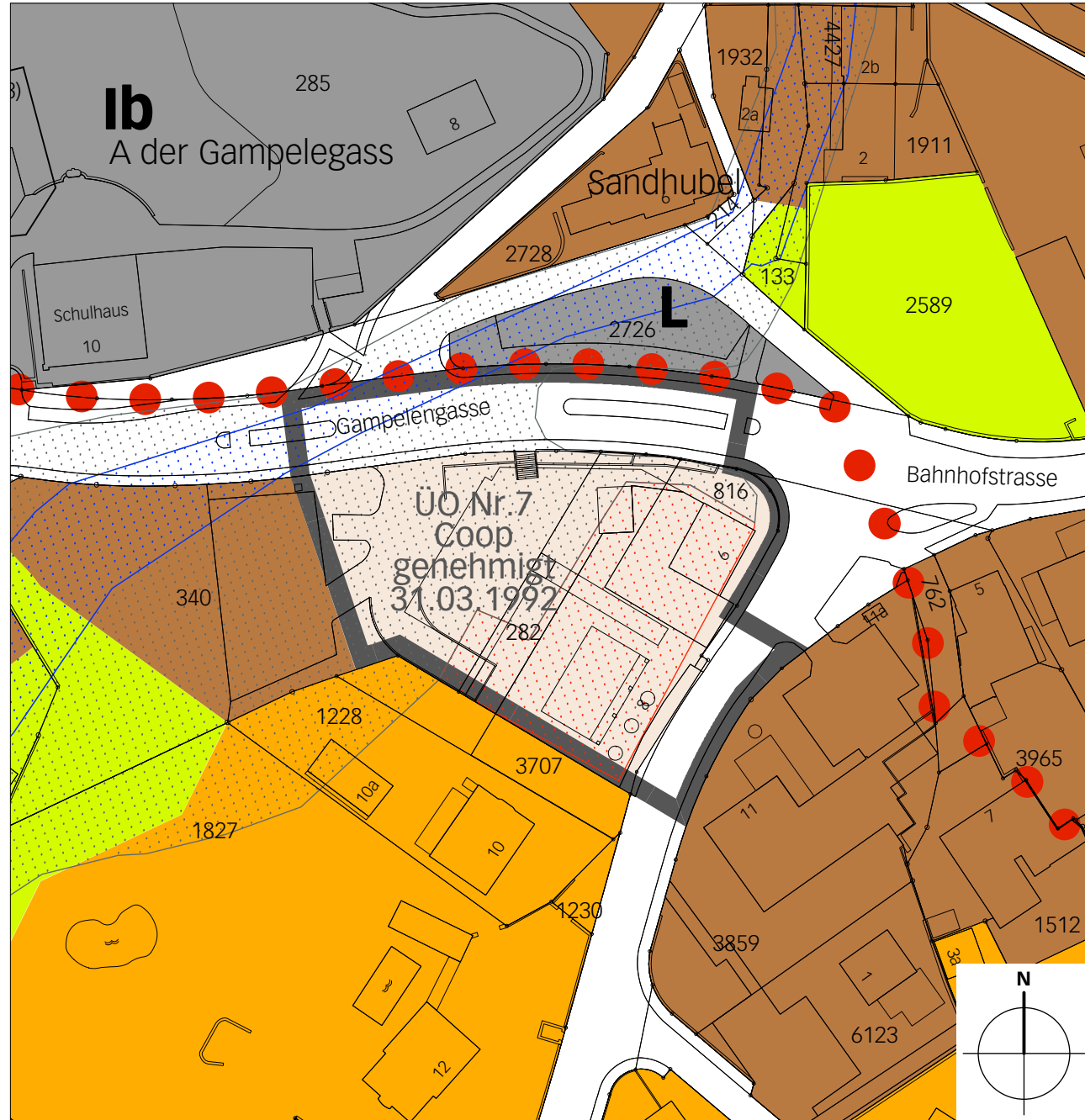
weitere Unterlagen:

- Erläuterungsbericht
- Objektschutzgutachten

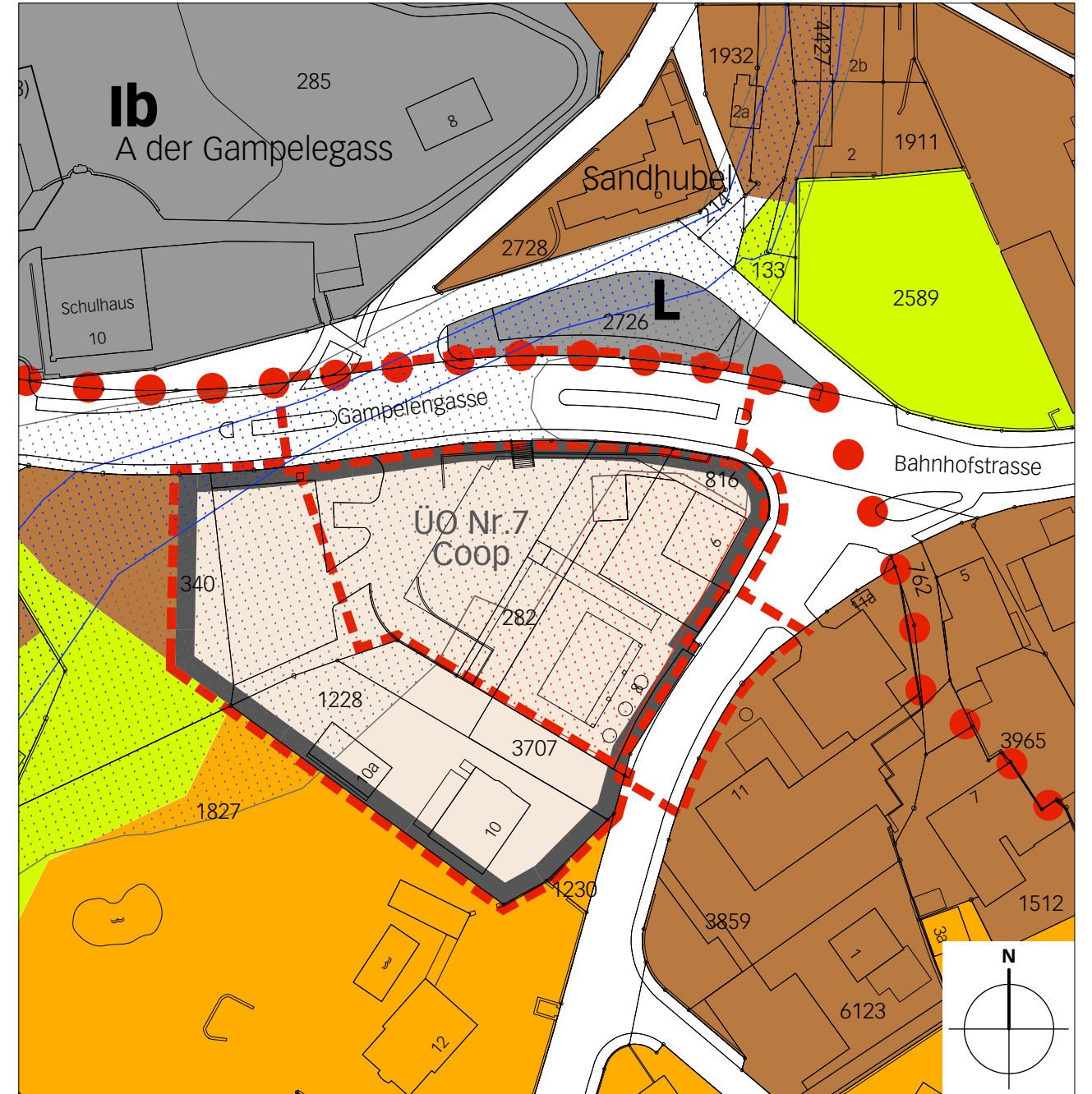
Juli 2013

ins/ueo nr. 7 coop/4/zpa/4805\_zpa\_130703\_mwvp/dr

## Alter Zustand










## Neuer Zustand







### Legende

#### Inhalte:

|   |   |
|---|---|
|  | Perimeter der Zonenplanänderung               |
|  | Wohnzone 2 W2                                 |
|  | Kernzone A KA                                 |
|  | Gebiet mit bestehender Überbauungsordnung UeO |
|  | Grünzone                                      |
|  | Zone für öffentliche Nutzung ZöN              |
|  | Landwirtschaftszone LWZ                       |

#### Hinweise:

|   |                         |
|---|-------------------------|
|  | Ortsbildschutzperimeter |
| Naturgefahren   |                         |
|  | geringe Gefährdung      |
|  | mittlere Gefährdung     |
|  | erhebliche Gefährdung   |